




ПЛАН ГЕНЕРАЛНЕ РЕГУЛАЦИЈЕ НАСЕЉА
ВОЈВОДА СТЕПА



P = 1: 1000

ПЛАН РЕГУЛАЦИЈЕ - ДЕТАЉ 3 (БИОСТАР)

- РЕГУЛАЦИОНА ЛИНИЈА ГАСНЕ МЕРНО-РЕГУЛАЦИОНЕ СТАНИЦЕ
- РЕГУЛАЦИОНА ЛИНИЈА КОМПЛЕКСА ВОДОЗАХВАТА (БУНАРА)
- ГРАЂЕВИНСКА ЛИНИЈА
- ГРАНИЦА ПАРЦЕЛЕ КОЈА СЕ УКИДА
- ПОСТОЈЕЋЕ МЕЊНЕ ТАЧКЕ
- НОВООДРЕЂЕНЕ МЕЊНЕ ТАЧКЕ

НОСИЛАЦ ИЗРАДЕ ПЛАНА		ОПШТИНА: НОВА ЦРЊА	Печат и потпис:
		ОВЛАШЋЕНО ЛИЦЕ:	
ОБРАЂИВАЧ		ЈП "ЗАВОД ЗА УРБАНИЗАМ ВОЈВОДИНЕ"	Печат и потпис:
		ДИРЕКТОР: ПРЕДРАГ КНЕЖЕВИЋ, дипл.правник	
		ПОМОЋНИК ДИРЕКТОРА: мр ВЛАДИМИР ПИХЛЕР, дипл.инж.арх.	
НАЗИВ ПЛАНА	ПЛАН ГЕНЕРАЛНЕ РЕГУЛАЦИЈЕ НАСЕЉА ВОЈВОДА СТЕПА		
НАЗИВ КАРТЕ	ПЛАН РЕГУЛАЦИЈЕ - ДЕТАЉ 3 (БИОСТАР)		
ОДГОВОРНИ УРБАНИСТА	БРАНИСЛАВА ТОПРЕК, дипл.инж.арх.		Печат и потпис:
САРАДНИЦИ	МИЛКО БОШЊАЧИЋ, маст.инж.геод. БАНЕ СВИТЛИЦА, дипл.инж.геод.		